




Regionalplan Südostoberbayern (RP 18), 10. Fortschreibung Windenergie

Erläuterungskarte zur Tekturkarte "Windkraft"

Vorrang-, Vorbehaltsgebiete und "weiße Flächen"

Datum: 10.09.2015

Zeichenerklärung

-  Vorranggebiet
-  Vorbehaltsgebiet
-  weiße Fläche

Maßstab 1:100.000

Kartengrundlage: Geobasisdaten
© Bayerische Vermessungsverwaltung
<http://www.geodaten.bayern.de>

Bearbeiter: Regionsbeauftragte für die Region Südostoberbayern
Kartographie: Regierung von Oberbayern, Sachgebiet 24.1
Herausgeber: Regionaler Planungsverband Südostoberbayern

Nachdruck und Vervielfältigung (auch auszugsweise) nur mit
Genehmigung des Herausgebers.
Rechtsverbindlich sind allein die Tekturkarten der jeweiligen Fortschreibung.

