

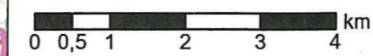
# Regionaler Planungsverband Südostoberbayern (18) Karte 2 Siedlung und Versorgung

## Tekturkarte "Windenergie – Altöttinger und Burghauser Forst"

Anlage zur siebten Verordnung zur Änderung der Verordnung über den Regionalplan für die Region Südostoberbayern (17. Fortschreibung)

Altötting, den 5. November 2024  
Erwin Schneider  
Landrat, Verbandsvorsitzender

Maßstab 1:100.000






Kartengrundlage: Geobasisdaten  
© Bayerische Vermessungsverwaltung  
<http://www.geodaten.bayern.de>  
Bearbeiter: Regionsbeauftragte für die Region Südostoberbayern  
Kartographie: Regierung von Oberbayern, Sachgebiet 24.1  
Herausgeber: Regionaler Planungsverband Südostoberbayern

Nachdruck und Vervielfältigung (auch auszugsweise) nur mit Genehmigung des Herausgebers.

### I. Ziele und Grundsätze der Raumordnung

#### a) Zeichnerisch verbindliche Darstellungen

-  **VRG 85** Vorranggebiet für Windenergieanlage (mit Nr.)
-  **VBG 84** Vorbehaltsgebiet für Windenergieanlage (mit Nr.)
-  **Ausschlussgebiet für Windenergieanlage**

#### b) Nachrichtliche Wiedergabe staatlicher Planungsziele

 Regionsgrenze

### II. Bestehende Nutzungen und Festsetzungen

 Landesgrenze

 Landkreisgrenze

 Gemeindegrenze

